岡谷IC～岡谷JCT／岡谷JCT～小淵沢IC間リニューアル工事 渋滞予測カレンダー

■渋滞箇所

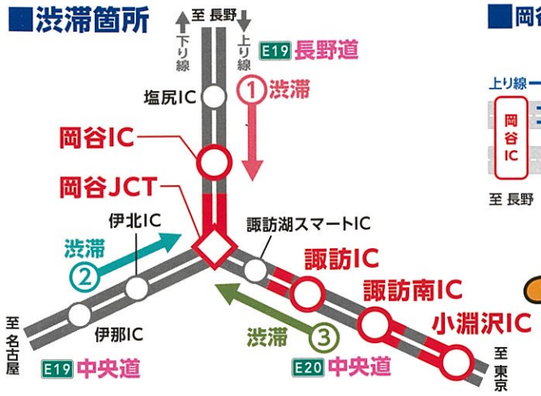

■岡谷IC～岡谷JCT間 規制イメージ（走行車線規制の場合）

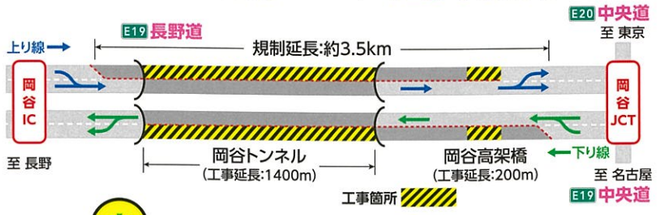

走行可能な車線数が片側2車線から
1車線に減少することから、渋滞が発生します。

最新の渋滞予測は工事専用WEBサイトを
ご確認ください。

予測最大渋滞長　□:渋滞なし　■:～5km　■:～10km　■:～15km　■:工事未実施

※最新の渋滞予測カレンダーは、
工事専用WEBサイトをご確認ください。

① 長野道 上り線（中央道方面）

8月

日	月	火	水	木	金	土
					1	2
3	4	5	6	7	8	9
10	11	12	13	14	15	16
17	18	19	20	21	22	23
24/31	25	26	27	28	29	30

9月

日	月	火	水	木	金	土
	1	2	3	4	5	6
7	8	9	10	11	12	13
14	15	16	17	18	19	20
21	22	23	24	25	26	27
28	29	30				

10月

日	月	火	水	木	金	土
			1	2	3	4
5	6	7	8	9	10	11
12	13	14	15	16	17	18
19	20	21	22	23	24	25
26	27	28	29	30	31	

11月

日	月	火	水	木	金	土
						1
2	3	4	5	6	7	8
9	10	11	12	13	14	15
16	17	18	19	20	21	22
23/30	24	25	26	27	28	29

② 中央道 上り線（東京方面）

8月

日	月	火	水	木	金	土
					1	2
3	4	5	6	7	8	9
10	11	12	13	14	15	16
17	18	19	20	21	22	23
24/31	25	26	27	28	29	30

9月

日	月	火	水	木	金	土
	1	2	3	4	5	6
7	8	9	10	11	12	13
14	15	16	17	18	19	20
21	22	23	24	25	26	27
28	29	30				

10月

日	月	火	水	木	金	土
			1	2	3	4
5	6	7	8	9	10	11
12	13	14	15	16	17	18
19	20	21	22	23	24	25
26	27	28	29	30	31	

11月

日	月	火	水	木	金	土
						1
2	3	4	5	6	7	8
9	10	11	12	13	14	15
16	17	18	19	20	21	22
23/30	24	25	26	27	28	29

③ 中央道 下り線（名古屋方面）

8月

日	月	火	水	木	金	土
					1	2
3	4	5	6	7	8	9
10	11	12	13	14	15	16
17	18	19	20	21	22	23
24/31	25	26	27	28	29	30

9月

日	月	火	水	木	金	土
	1	2	3	4	5	6
7	8	9	10	11	12	13
14	15	16	17	18	19	20
21	22	23	24	25	26	27
28	29	30				

10月

日	月	火	水	木	金	土
			1	2	3	4
5	6	7	8	9	10	11
12	13	14	15	16	17	18
19	20	21	22	23	24	25
26	27	28	29	30	31	

11月

日	月	火	水	木	金	土
						1
2	3	4	5	6	7	8
9	10	11	12	13	14	15
16	17	18	19	20	21	22
23/30	24	25	26	27	28	29

渋滞が発生する日の渋滞予測時間帯

□:渋滞予測時間帯　■:渋滞のピーク

① 長野道 上り線（中央道方面）

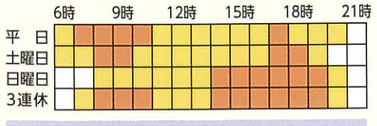

平日は工事期間を通して約5～10km、
土・日・祝日は特に9月敬老の日などの3連休を中心に
最大約11kmの渋滞を予想しています。

② 中央道 上り線（東京方面）

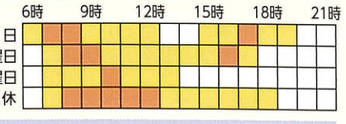

平日は工事期間を通して約5km、
土・日・祝日は特に9月敬老の日などの3連休を中心に
最大約15kmの渋滞を予想しています。

③ 中央道 下り線（名古屋方面）

平日は工事期間を通して約5km、
土・日・祝日は特に9月敬老の日などの3連休を中心に
最大約10kmの渋滞を予想しています。

所要時間は、知りたいタイミングでご確認いただけます。

ご出発前に確認：WEBサイト

リニューアル工事専用WEBサイトにて、
工事区間周辺の所要時間をお知らせします。
お出かけ時間の変更や一般道への迂回をご検討ください。

スマホでも、
確認できます!

■WEBサイト表示例

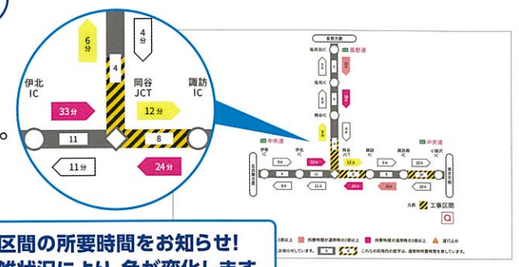

各区間の所要時間をお知らせ!
混雑状況により、色が変化します。

ご走行中に確認：高速道路上

高速道路を走行中のお客さまに、
高速道路と一般道の所要時間の比較情報を
IC手前のKP（キロポスト）*地点で
お知らせします。
一般道への迂回をご検討ください。

*KP（キロポスト）
道路脇に設置された距離標

設置イメージ（本線横）
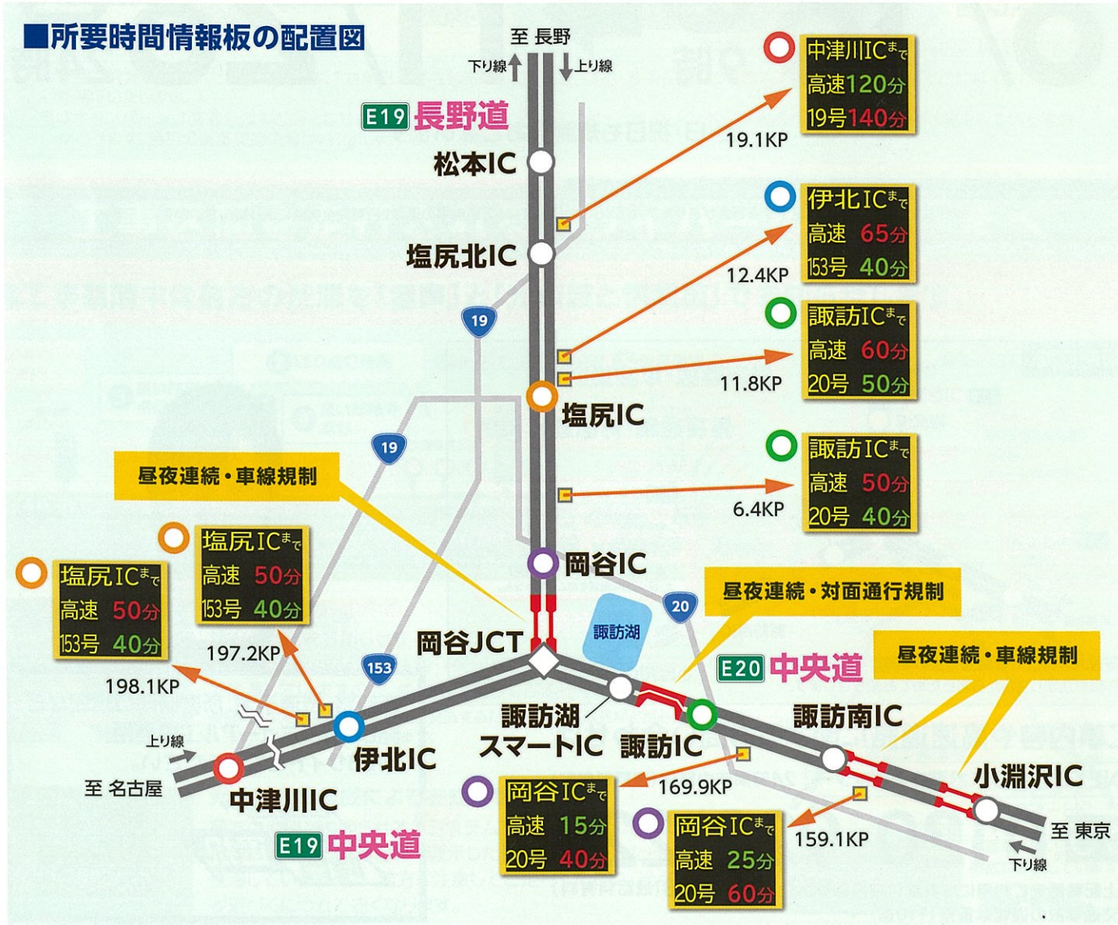
■所要時間情報板の配置図